

20
20



GUIDE TOURISTIQUE

Communauté de communes
Gâtinais Val-de-Loing

SOMMAIRE



L'Office de Tourisme P 04

NOTRE TERRITOIRE

Arville	P 06
Aufferville	P 07
Beaumont-du-Gâtinais	P 08
Bougligny	P 09
Bransles	P 10
Chaintreaux	P 11
Château - Landon	P 12
Chenou	P 14
Egreville	P 15
Gironville	P 17
Ichy	P 18
La Madeleine-sur-Loing	P 19
Lorrez-le-Bocage - Préaux	P 20
Maisoncelles-en-Gâtinais	P 21
Mondreville	P 22
Obsonville	P 23
Poligny	P 24
Souppes-sur-Loing	P 25
Vaux-sur-Lunain	P 27
Villebéon	P 28

NOTRE PATRIMOINE

Patrimoine naturel	P 30
Patrimoine culturel	P 32
Patrimoine fluvial	P 34

SÉJOURNER

Se restaurer	P 36
Se loger	P 38
S'évader	P 43
Info pratique	P 46





Bienvenue sur le territoire Gâtinais Val-de-Loing !

Venez découvrir notre territoire aux portes de la capitale, de l'Yonne et du Loiret...

À 1 heure de Paris, la Communauté de communes Gâtinais Val-de-Loing offre des paysages variés de bocages, d'étangs, de fraîches vallées et de vastes plaines colorées.

De paisibles villages attendent les promeneurs, les invitent à déambuler dans leurs rues, à admirer leur architecture rurale et leur riche patrimoine typique de notre région.

Venez sillonner nos chemins de campagne où au hasard de vos balades, vous pourrez trouver croix, polissoirs, fontaines et autre petit patrimoine empreint d'un indéfinissable charme. Trois villages ont d'ailleurs obtenu le label « Village de Caractère » : Château-Landon, Beaumont-du-Gâtinais et Egreville.

Musées, églises, moulins, jardins, châteaux, zones humides protégées sont au rendez-vous de vos prochaines flâneries.

À pied, à cheval, à vélo ou encore par la voie des airs venez vous échapper vers ces paysages champêtres et ces villages qui sont attachés à de fortes valeurs telles que la préservation de la qualité de vie, du savoir-faire et des traditions.

Ici, chacun appréciera les saveurs des produits du terroir que vous pourrez déguster chez nos producteurs, nos restaurateurs, nos maisons d'hôtes ou nos auberges...

Profitez de la sérénité des lieux le temps d'un jour, d'un week-end ou pourquoi pas d'une vie...

Besoin de conseil, d'un renseignement ?

L'Office de Tourisme
Gâtinais Val-de-Loing vous
accueille dans ses bureaux pour
vous aider à organiser votre séjour
et vous faire découvrir le Territoire.

Renseignements, visites guidées et
boutiques. Nous sommes là pour
que votre séjour se passe dans les
meilleures conditions... !

BUREAU DE CHÂTEAU-LANDON

6, rue Hetzel
77570 Château-Landon
Tél. 01 64 29 38 08
tourisme@ccgvl77.fr
tourisme.gatinaisvaldealoing.fr



**Ouvert du mardi au samedi
de 9h30/12h30 et de 13h30/17h30**

BUREAU D'EGREVILLE

1, rue Saint Martin
77620 Egreville
Tél. 01 64 29 21 66
tourisme@ccgvl77.fr
tourisme.gatinaisvaldealoing.fr



**Ouvert vendredi et samedi
de 9h00/12h30 et de 14h00/17h30
lundi de 9h00/12h30**

BUREAU DE SOUPES-SUR-LOING

67, avenue du Maréchal Leclerc
77460 Souppes-sur-Loing
Tél. 01 60 55 07 38
tourisme@ccgvl77.fr
tourisme.gatinaisvaldealoing.fr



**Ouvert du lundi au samedi
de 9h30/12h30 et de 14h00/17h30
18h00 (juillet et août)**

› Espaces boutique

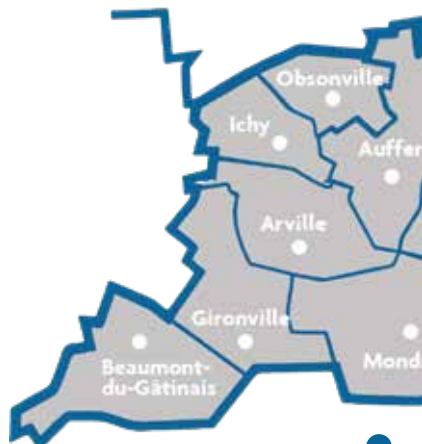


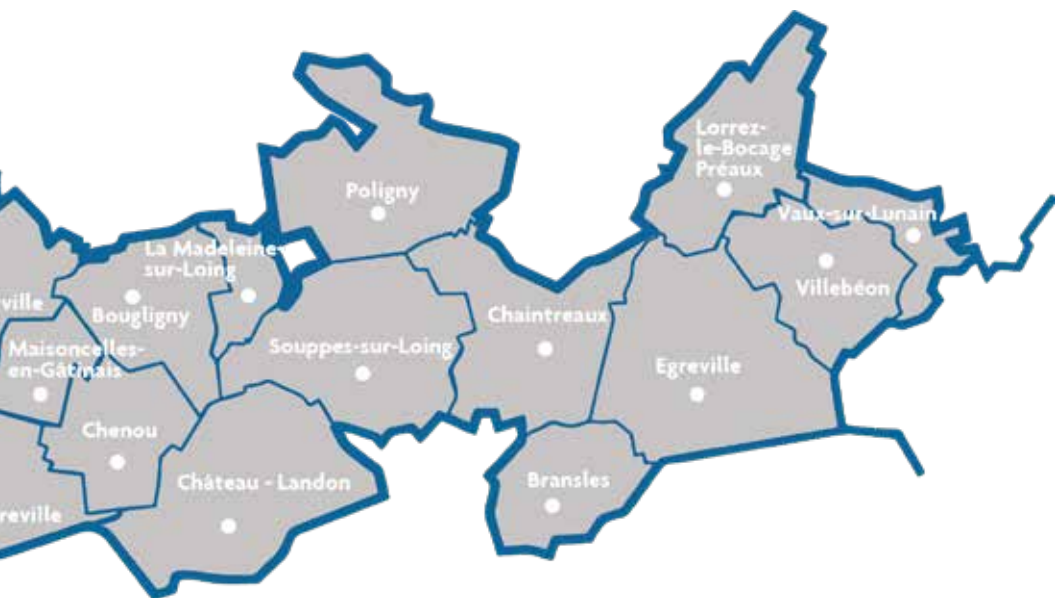
Espace boutique
de Château-Landon



Espace boutique
de Souppes-sur-Loing

OFFICE DE TOURISME GÂTINAIS VAL-DE-LOING





L'Office de Tourisme Gâtinais Val-de-Loing, ses missions :

» VALORISER ET PROMOUVOIR LA DESTINATION

Création des supports de communication (plan, brochure, affiche) pour valoriser et mettre en avant notre territoire telle que la brochure des producteurs locaux...

» ESPACES BOUTIQUE

Des Espaces Boutique sont disponibles dans les bureaux de Château-Landon et de Souppes-sur-Loing. Vous y trouverez un large choix de produits du terroir mais aussi des cadeaux souvenirs et divers ouvrages sur l'Histoire de notre territoire.

Nous vous proposons également, la réalisation de paniers gourmands sucrés/salés pour partir avec le meilleur du Gâtinais.

» LE PATRIMOINE

Nous informons les visiteurs, diffusons de la documentation touristique sur le Gâtinais Val-de-Loing, la Seine-et-Marne et sur les départements limitrophes auprès des visiteurs, qu'ils soient français, étrangers ou locaux. Visites commentées des communes de Château-Landon, d'Egreville ou de Souppes-sur-Loing pour les individuels et les groupes.

» LES ACTIVITÉS ET LES LOISIRS

Nous mettons en place des projets touristiques pour faire vivre notre territoire (labellisation, événements, manifestations...). L'Office de Tourisme organise d'ailleurs chaque année la Balade Gourmande, événement qui valorise nos producteurs et mêle patrimoine et randonnée.

Arville



Cette commune est à la limite du Loiret et non loin de l'Essonne.

Située sur un vaste plateau cultivé, elle fut très liée à l'existence de la sucrerie de Souppes-sur-Loing, depuis sa création en 1874. Elle abrita longtemps une usine importante de transformation de la betterave à sucre, en l'occurrence une râperie.



Arville ne manque pas d'intérêts avec son église rurale typique et singulière classée aux Monuments Historiques en 1922.

L'Église Saint-Pierre et Saint-Paul d'Arville est construite vers le milieu du XII^{ème} siècle. Elle possède les caractères généraux de l'art roman (nef unique, abside semi-circulaire, petites baies aux arcatures en plein cintre). Néanmoins, elle témoigne aussi des débuts du style gothique (voûte du chœur à croisée d'ogives avec des colonnes à chapiteaux décorés de larges feuilles à enroulements dans le chevet). Si ces éléments médiévaux subsistent, la nef a été couverte d'un lambris de bois au XVII^{ème} siècle en remplacement de la couverture originale, probablement mal entretenue.



Aufferville



Aufferville est située au Nord-Ouest du territoire de la Communauté de Communes Gâtinais Val-de-Loing. A proximité du centre historique du Gâtinais, Aufferville a conservé de nombreux témoins dissimulés entre son bourg et ses 4 hameaux : Busseau, Jarville, Maison Rouge et Morville.



Tout d'abord, les polissoirs néolithiques se trouvant à la limite d'Aufferville et de la commune de Fay-lès-Nemours, prouvent une occupation du lieu depuis la Préhistoire. Ce sont les polissoirs d'Aufferville/Maison Rouge.

De nombreuses croix marquant l'emplacement des anciennes portes du village ont été dressées aux limites des communes de Bougigny et de Maisoncelles-en-Gâtinais, mais également dans le bourg et dans les hameaux de Maison Rouge et de Morville. Sur la place de l'église, **la croix Saint Pierre**, d'une hauteur de 3,5 m, date du XII^{ème} siècle.

Un Relais de Poste fût installé à Maison Rouge sur le grand chemin de Paris à Lyon. Des bornes milliaires sont encore visibles le long de la RD403, autre preuve que la commune occupait une place sur le réseau de communication du Gâtinais à travers l'Histoire.

L'église Saint-Martin, classée Monument Historique depuis 1926, fût construite au XII^{ème} siècle, dans une architecture typiquement Gâtinaise avec un clocher carré à droite du chœur. A l'intérieur, la nef est un peu plus large que le chœur et l'abside accueille un retable d'autel du XVIII^{ème} siècle. L'église est le symbole de l'évolution de la commune puisque le bas-côté sud fût rajouté lors du rattachement de Jarville à Aufferville au XV^{ème} siècle.

À VOIR/À FAIRE


LA FERME DE FILBOIS

A Aufferville, la Ferme de Filbois est une exploitation agricole qui ouvre ses portes pour la belle saison. Ferme pédagogique depuis quinze ans et Ferme de découverte, elle a obtenu l'agrément « Bienvenue à la ferme », preuve d'une activité de qualité. Il est ainsi possible de visiter la ferme, découvrir les animaux et les modes de production des cultures avec les propriétaires. Un espace d'exposition permet de mieux découvrir la laine de mouton tandis qu'un petit musée redonne vie aux outils d'autrefois.

La ferme propose également des activités pédagogiques à l'attention des groupes d'enfants et ouvre une boutique chaque fin de semaine afin de proposer des produits fermiers locaux de qualité.

Visite de la ferme sur réservation.

La Ferme de Filbois
17 Rue grande
77570 Aufferville
Tél : 01 64 28 76 77
fermedefilbois@orange.fr
ferme-de-filbois.fr



Cette charmante bourgade gâtinaise se situe aux confins de la Seine-et-Marne et du Loiret.



Beaumont n'apparaît qu'à partir du XI^{ème} siècle, période à partir de laquelle existent des documents relatifs à la bourgade nommée "Beaumont-des-Bois" qui connut un essor croissant au fil des siècles. Plusieurs familles vont se succéder et contribuer à l'évolution de Beaumont.

L'église Saint-Barthélémy du XII^{ème} et XIII^{ème} siècles porte son fort clocher qui servit de fortification. Une tourelle de défense à meurtrières du XVI^{ème} siècle y est accolée. Il s'agissait de renforcer, comme dans les villages alentours, la protection contre les bandes errantes des soldats mercenaires.

Ce bel édifice est classé aux Monuments Historiques en 1922.

Don de Charles de Montmorency-Luxembourg, seigneur du lieu, comte de Beaumont et prince de Tingry, cette superbe **halle** en châtaigner fut construite vers 1775. Son toit est en tuiles et ses piliers en bois avec une arborescence de 4 montants en haut. Des greniers situés aux extrémités de la halle laissent supposer que c'est le commerce de grains qui y était exercé.



La famille des seigneurs de Beaumont citée au XI^{ème} siècle ayant disparu au XIII^{ème} siècle, c'est la petite-fille de Jacques Cœur, mariée à Louis de Harlay en 1493, qui transmet les terres à cette nouvelle descendance. C'est Achille I^{er} (1536-1616), premier Président au Parlement de Paris qui permettra à la seigneurie de Beaumont d'être érigée en Comté en 1612, et qui sera à l'origine de la construction du séduisant château. Après la

Révolution française, le château fut vendu en 1798 et en partie démolí en 1804. Il reste à ce jour : les douves, les caves du logis seigneurial, **les portails du XVI^{ème} siècle et les communs du château**. Le château est inscrit au titre des Monuments Historiques depuis le 16 juillet 1984.

Promenez-vous à travers «les Clos» le long du Fusin (Fusain) de l'école maternelle au stade municipal. Profitez également du parc de 2 Hectares derrière la nouvelle Mairie (jeux pour enfants et équipement sportif).

LES DOUVES

À VOIR / À FAIRE

Les douves existent déjà autour du château initial du XIV^{ème} siècle. Un pont levis en permet alors l'accès. Elles ont l'avantage d'être toujours en eau, alimentée, comme les fossés de la ville, par le Fusin (Fusain), affluent du Loing.





Occupé dès la Préhistoire, le village de Bougigny est un petit havre de paix à 80 km au Sud de Paris.

De nombreuses traces de l'Histoire ont été retrouvées à Bougigny, des polissoirs néolithiques sont encore visibles dans le hameau « à la Mai », une cave le long du grand chemin Paris-Lyon de date inconnue, et notamment un cimetière mérovingien découvert au lieu-dit « La Roche-aux-Fées ».

L'église de la Nativité de la Sainte Vierge de Bougigny fût construite au cours du XIII^{ème} siècle. Son chœur et son clocher sont classés Monument Historique depuis 1926.

Situé sur une route de grand passage, menant de Paris à Lyon, Bougigny possède un relais de poste important jusqu'à la fin du XVII^{ème} siècle. Plus tard, la commune bénéficia, au hameau de Quenonville, d'un poste de télégraphe posé sur la ligne de Lyon.



Se promener dans Bougigny et ses lieux-dits, dans un cadre calme et naturel, permet d'apprécier ses charmes.

Il existe des chambres d'hôtes afin de profiter de l'atmosphère paisible qui règne à Bougigny.





Le village dont le nom tire peut-être son origine du mot germanique « brand ou brant » signifiant « feu, incendie, tison, brûler ». Ce mot pourrait évoquer une terre pauvre comme celle du Gâtinais.

Le village est construit sur la **route de César**, ancienne voie romaine reliant Sens à Orléans. Au XII^{ème}



siècle, Bransles appartient aux seigneurs d'Egreville et ce jusqu'en 1536, date à laquelle le domaine est donné à Anne de Pisseleu, favorite de François 1^{er}. Sa famille gardera le fief jusqu'à la Révolution. Le 28 juin 1944, sept aviateurs anglais sont abattus au-dessus de la commune, ils reposent depuis cette date dans le cimetière du village.



L'**église Saint-Loup** date des XII^{ème}, XVI^{ème} et XVII^{ème} siècles. Les parties les plus anciennes sont le chœur et une partie de la nef. La nef principale date du XVI^{ème} siècle et le porche est la partie la plus récente. Cette église est ce qui reste d'un prieuré qui dépendait de l'Abbaye de Ferrières au XII^{ème} siècle.

À VOIR/À FAIRE

LE LAVOIR DE BRANLES

Le lavoir datant du XIX^{ème} siècle se trouve sur la route de Ferrières. On trouve, également, un agréable gué au lieu-dit Barbigny où coule le Betz, idéal pour les pique-niques en famille ou entre amis.



Chaintreaux



Cette commune tire son nom du terme « chaintre » qui signifie limite car elle se situait à la limite de plusieurs seigneuries.

Un domaine apparaît à l'époque gallo-romaine puis au Moyen-âge, la paroisse appartient en partie à la léproserie de Néronville, aux seigneurs d'Egreville, à l'abbaye de Cercanceaux, à la commanderie templière de Beauvais en Gâtinais, aux seigneurs du Boulay et à d'autres seigneurs voisins.

L'**église Saint-Pierre et Saint-Paul** date du XIII^{ème} siècle. On y trouve de nombreuses pierres tombales et on y venait en pèlerinage vénérer Saint-Hubert. Un retable datant de 1616 représentant une scène de chasse à courre est visible dans la chapelle dédiée à ce saint. L'église est décorée de plusieurs fresques datant du Moyen-âge dont les blasons des anciens seigneurs du pays.

Au hameau de la Brosse, une importante ferme datant du XII^{ème} siècle possède des fenêtres à meneaux et un puits dont la margelle date de l'Ancien Régime.

Au Moyen-âge, la commune de Lagerville appartient à la puissante famille des Chambellans de Villebéon. Elle fut annexée à Chaintreaux en 1842. On peut y voir l'**église Saint-Eutrope**, qui fut, autrefois dédiée à Sainte Marie-Madeleine, construite au XIII^{ème} siècle.

On y venait en pèlerinage pour guérir les affections de la gorge. Un cimetière est attenant à cette église dont la plupart des tombes datent des XVIII^{ème} et XIX^{ème} siècles. Deux d'entre elles ont la particularité d'avoir leurs croix reliées par des cœurs unis.





A 1 heure de Paris, Château-Landon bénéficie d'un site exceptionnel. La cité médiévale se dresse fièrement sur son promontoire rocheux ce qui lui vaut son surnom de «Rocamadour» du Gâtinais.



Jadis capitale des Comtes du Gâtinais, Château-Landon est donné au roi de France en l'an 1068 par Foulques IV le Réchin. Elle devient résidence royale : Louis VI, Louis VII, Philippe Auguste y séjournent régulièrement. Depuis le VI^{ème} siècle, la cité est renommée en tant que haut-lieu religieux et lieu de pèlerinage. En effet, selon la légende, un moine nommé Séverin venu de Suisse aurait guéri miraculeusement Clovis (1^{er} roi franc chrétien), avant de venir mourir à Château-Landon vers l'an 507. Pour honorer sa mémoire Childebert 1^{er}, le 3^{ème} fils de Clovis fit élever vers 545 une première basilique qui

deviendra au fil des siècles la grande **abbaye royale Saint-Séverin**. On venait nombreux et de très loin pour y vénérer les reliques du Saint.

Berceau de la lignée des Plantagenêt, le fils du Comte Foulques IV, le Rechin, Foulques V, comte de Château-Landon, devient à l'issue des croisades, premier roi du royaume chrétien de Jérusalem. Son fils Geoffroy épousa Mathilde d'Angleterre et prit la tête d'une lignée royale célèbre les «Plantagenêt», lignée qui régna sur l'Angleterre de 1154 à 1485. C'est ce Geoffroy qui glissa une petite branche de genêt à son couvre-chef, d'où le nom de «Plantagenêt» qui fera la renommée de la famille.

Au-delà du riche patrimoine historique de Château-Landon, l'environnement y prend également toute sa place, particulièrement dans son versant sud baigné par la vallée du Fusain où a été aménagé le **parc paysagé de la Tabarderie** (voir page 30). Emprunté par les randonneurs du GR13 et d'autres circuits locaux, il donne également accès à la **zone humide des Prés Patouillats** (voir page 30) aménagée en 2017 pour l'observation de la faune et de la flore à partir de sentiers rustiques et de platelages.

A voir aussi : l'Espace Marysel, exposition de tapisseries et de mosaïques de l'artiste Marysel au 6, rue du Gâtinais. Réservation au 01 64 29 38 08 ou 06 01 71 92 87.

> Un parcours de 5 kilomètres, vous invite à la découverte de l'ancienne cité médiévale de Château-Landon et de la zone humide des Prés Patouillats. ➔

Pour les groupes, visites guidées de la ville organisées par l'Office de Tourisme

> FESTIVAL «LES TABARDERIES» DE CHÂTEAU-LANDON SUR LE THÈME DE L'EAU

le samedi 23 & dimanche 24 mai 2020 de 11h à 23h.

Installations artistiques, concerts, village des alternatives, arts vivants

Le Biopaysan - Association LBPC
4, rue Jean Galland - 77570 Château-Landon
lbpc77@gmail.com



TOUR MADELEINE

Une des tours du rempart dont la construction fut autorisée par Charles VI.
La Tour Madeleine est inscrite Monument Historique en 1926.



EGLISE NOTRE DAME DE L'ASSOMPTION

Expression de la propriété et de la fierté de la ville, le clocher véritable prouesse architecturale de 57 mètres de haut fut édifiée par les français. L'église est un monument d'architecture médiéval à elle seule (du X^{ème} au XIV^{ème} siècles).
L'église Notre Dame est classée Monument Historique en 1840.



HÔTEL-DIEU

L'hospice fut édifié en 1178 comme refuge des pauvres et lieu de repos pour les pèlerins. Un des arcs subsiste en Saint-Martin.
L'Hôtel-Dieu est inscrit Monument Historique en 1986.

Actuellement en travaux.



PORCHE DE LA MONNAIE
 Ce monument civil, fut un bureau de change des monnaies. Le pignon est du XIV^{ème} siècle et les 2 fenêtres de la façade sont du XV^{ème} siècle.
Le Porche de la Monnaie est inscrit Monument Historique en 1926

LAVOIR COMMUNAL
 Les bords du Fusain sont jalonnés de 17 lavoirs, imprimés sur une déviation du ruisseau de la Rivière par les moines de l'abbaye Saint Séverin afin de rapprocher de la cité pour le confort des lavandières, ils ont offert à celles-ci l'opportunité de se retrouver pour leur passion favorite le caquetage...



TOUR SAINT ANDRÉ

Datant du milieu du XI^{ème} siècle, ce vestige fut une importante abbaye cistercienne puis réduite à l'état de tour de défense au XIV^{ème} siècle par l'abbaye de Femmes-en-Catinais.
La Tour Saint André est classée Monument Historique en 1990.



A NE PAS MANQUER
 Après avoir vu le lavoir communal faire un décroché pour découvrir la Zone Humide des Prés Patouillats

ABBAYE SAINT SEVERIN
 Bâtie au début du XI^{ème} siècle adossé à un escarpement rocheux, construit en l'honneur de Séverin, guesrisseur de Clovis. Aujourd'hui l'abbaye est une maison de retraite médicalisée par thermalisme. Ne se visite que le dimanche son parc est accessible.
L'Abbaye Saint Séverin est classée Monument Historique en 1937.



MOULIN ET LAVOIR DE BEQUONVEL

Château-Landon fut au XIV^{ème} siècle une des 17 villes drapantes du royaume de France. 18 moulins étaient établis, alimentés par le Fusain. On y moulait; foulait; cardait; broyait et tannait.

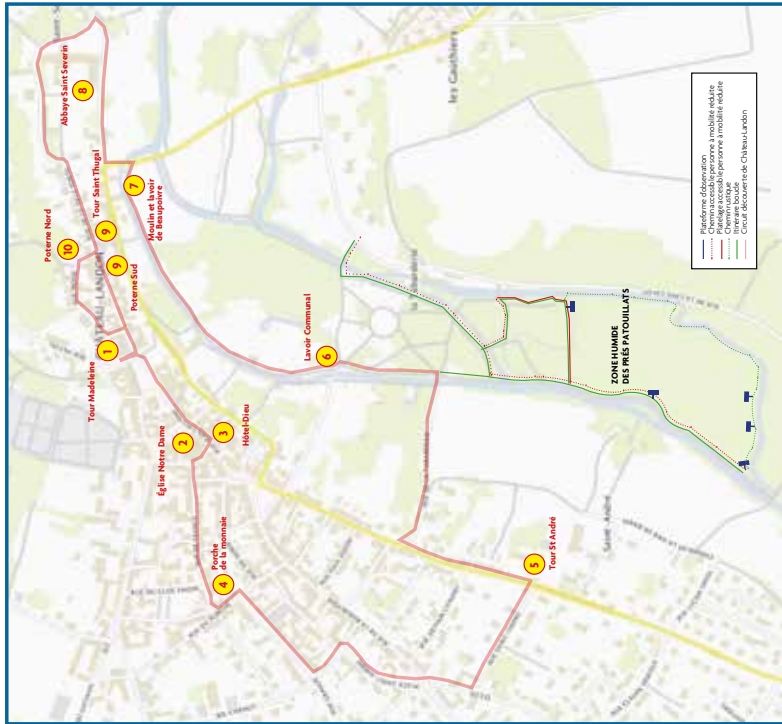


POTERNE NORD
 Sur les quatre ouvertures du rempart, seul subsiste la poterne Nord dominant sur la vallée de la Rivière. Elle surplombe la Vallée du Fusain.



TOUR SAINT THUGAL ET POTERNE SUD

La Poterne Sud, passage ouvert dans le rempart Sud, fut édifiée au début du XII^{ème} siècle de ce qui reste de la basilique qui abrita les reliques de ce saint fondateur du monastère de Treguier en Bretagne.
La Tour Saint Thugal est inscrite Monument Historique en 1926.



Chenou



Chenou, village rural, commune voisine de Château-Landon appartenait à l'évêché de Sens jusqu'en 1775, époque où elle passe entre les mains de la maison d'Orléans, c'est alors que la Seigneurie de Néronville l'occupe.

Chacun des hameaux de Chenou est l'héritier d'anciens fiefs dont le plus conséquent est celui de Chenouteau qui appartenait à Monsieur Chopet de Beaumont, comte de Beaumont et seigneur de Beaumoulin.



L'église Saint-Sulpice et Saint-Antoine fut construite au XIII^{ème} siècle à l'époque de l'art roman.

Le chœur de l'église est bordé d'arcatures dont la fonction n'est que décorative.

L'église est inscrite aux Monuments Historiques en 1928.

Le porche appelé aussi **le caquetoir**, précédé par un magnifique péristyle, est original car les ouvertures de chaque côté de la porte sont dissymétriques.





Egreville se situe sur le plateau qui domine la vallée du Loing.

A partir du IV^{ème} siècle, des mines de fer facilement exploitables favorisent le développement d'une florissante industrie, qui est évoquée par le nom d'un hameau « le Crimeau ».

C'est d'ailleurs à cet endroit que naît le village autour d'une chapelle St Mammès qui disparaît à la Révolution. Situé au carrefour de plusieurs anciennes voies romaines, Egreville développe aussi ses foires et marchés avec le passage des nombreux pèlerins qui sillonnent la région et qui y trouvent le gîte et le couvert.

Au début du XII^{ème} siècle, le gouverneur de Château Landon et premier seigneur d'Egreville fait construire une première chapelle Saint-Martin et un château fort autour desquels le village se développe. Sur l'ordre de Saint-Louis, le village est fortifié au XIII^{ème} siècle.

Il subsiste quelques vestiges de ces fortifications dont la tour du clocher qui servait de tour de guet. Le village subit quelques dégâts lors de la guerre de cent ans. Au XVI^{ème} siècle, François 1^{er} offre le fief à sa maîtresse, Anne de Pisseleu, Duchesse d'Etampes qui entreprend d'importantes restaurations. Sa famille hérite du domaine et le fait prospérer ainsi que le village. Au XIX^{ème} siècle, un marchand de biens acquiert le château pour le démanteler. Une aile entière disparaît. Après sa mort, le château est successivement racheté par M. Berne Bellecour et Jules Massenet qui y feront beaucoup de travaux de restauration. La famille Massenet a possédé le château jusqu'à l'aube du XXI^{ème} siècle.



› L'ÉGLISE SAINT-MARTIN À EGREVILLE

L'église Saint-Martin est construite sur les fondations et quelques murs d'une chapelle antérieure disparue dans un grand incendie au XIII^{ème} siècle. Elle est abîmée durant la guerre de cent ans et reconstruite au XV^{ème} siècle. Le beffroi qui servait de tour de guet est rattaché à l'église au XVI^{ème} siècle et devient son entrée principale. La flèche est rajoutée au XVII^{ème} siècle.



› LA HALLE D'EGREVILLE

La halle remplace, à la fin du XV^{ème} siècle, celle qui a disparu dans l'incendie de 1282. Elle est modifiée au XVII^{ème} siècle afin de la stabiliser. Une travée est supprimée afin de construire un pignon en calcaire dur. Le marché hebdomadaire y a toujours lieu. Ainsi que la traditionnelle foire à la volaille grasse (elle existe depuis 90 ans) qui, chaque année, se déroule le deuxième samedi de décembre.

› LE CHÂTEAU D'EGREVILLE

Le château primitif date de 1150. Il est très abîmé durant la guerre de cent ans. Une première rénovation se fait en 1455 puis à la Renaissance Anne de Pisseleu rénove l'aile gauche et fait raser l'aile droite trop abîmée. A la fin du XVI^{ème} siècle et au début du XVII^{ème} siècle, les Maréchaux de la Châtre vont, de nouveau, modifier et faire fructifier le domaine. En 1815, il est vendu pour être démanteler, avant d'être sauver par le peintre Etienne Berne Bellecour en 1867.

Ce dernier le revendra en 1899 au compositeur Jules Massenet qui en fait sa résidence d'été.

À noter que selon ses vœux, Jules Massenet repose au cimetière d'Egreville.



› LES CHAMPARTS ET LA RECETTE À EGREVILLE

Les Champarts et la Recette constituaient les anciens communs du château. Leurs noms découlent d'un ancien impôt en nature qui était versé au seigneur. Les murs de l'ancienne grange des Champarts ainsi que la plus haute partie de la Recette date des XI^{ème} et XII^{ème} siècles. Le logis du régisseur est rajouté au XV^{ème} siècle. De nos jours, c'est la résidence principale de deux artistes : Annie Cardin, peintre et Claude Bogratchew, sculpteur.



Les origines de Gironville sont inconnues. Le village a pu être lié à Beaumont dans le partage des seigneurs de Nemours. Il dépend de la châtellerie de Château-Landon et il est signalé dans le Cartulaire de Montmartre en 1207. Déjà, en 1328 les De Cambray en sont les seigneurs. Au début du XVIII^{ème} siècle, Achille de Cambray est seigneur de Gironville et demeure au château, ancien manoir seigneurial au nord de la commune.

Eglise Notre Dame de l'Assomption : Eglise construite après le XII^{ème} siècle, cette église est dotée d'un toit à trois pans qui date sans doute de la reconstruction du sanctuaire et du chœur en 1856. L'édifice n'est orné d'aucune sculpture ou décor architecturé. Des contreforts rythment la façade. En bronze, pesant 150 kg, la cloche est bénite en 1668 par le curé de la paroisse Julien de Montecot, prêtre curé de Gironville. En 1996, cette cloche a été descendue et remplacée par une nouvelle, pesant 130 kg et nommée « Marie ».

Dans les villes, privées de cours d'eau, la mare est indispensable. Il y en a parfois jusqu'à trois dans le même village. Tout à la fois abreuvoir, lavoir et réserve pour l'incendie, c'est aussi un point de rencontre des adultes le soir et un lieu de rassemblement des enfants, qui viennent y pêcher des têtards.





Petit village vivant de l'agriculture à 80 km au Sud de Paris, Ichy est cité dès le IX^{ème} siècle dans des registres. L'origine du nom du village peut être rattaché à un comte du Gâtinais du IX^{ème} siècle, Ipdiaucus, ou au mot isca, "lieu où l'on cultive les noyers".

L'église St Vincent dédiée au Patron des Vignerons, est typique à cette région du Gâtinais. Elle dispose d'un clocher carré situé à droite du chœur, ce qui est peu fréquent. Celui-ci est coiffé d'un toit en bâtière, caractéristique du Gâtinais. A l'intérieur, la disposition architecturale laisse entrer une grande luminosité ce qui la démarque des autres églises de la région.

Des balades sont possibles aux alentours et dans le village. Vous remarquerez sûrement **le pigeonnier-porche** visible depuis la rue d'Obsonville. Ce portail est celui d'une ancienne habitation seigneuriale. Il aurait accueilli Charles IX le temps d'un déjeuner en 1562 alors en voyage dans tout le royaume avec sa mère Catherine de Médicis. Le porche est aujourd'hui comblé et enduit à la chaux.



La Madeleine-sur-Loing



Situé le long du Loing, à seulement 25 km de Fontainebleau, La Madeleine-sur-Loing offre de magnifiques paysages dans la vallée.

Son église Sainte Marie Madeleine construite au XII^{ème} siècle dans un style typique au Gâtinais.

Autre élément pouvant être aperçu, la croix hosannière qui se trouve dans le cimetière. Constituée de deux blocs de calcaire, un bloc pour la colonne et un autre pour la base, la croix est classée Monument Historique depuis 1926.

Vous pouvez apercevoir, en vous promenant dans un bois, une ancienne tour de château fort, mais également flâner le long du canal et apprécier la vue de l'ancien moulin à eau sur le Loing.



BON À SAVOIR

> LE MANOIR DE BEAUMOULIN

Le Manoir de Beaumoulin a été rénové par Pierre DUFAU, Architecte des Bâtiments civils et Palais nationaux. Il fût l'architecte en charge de la reconstruction de la ville d'Amiens après la Seconde Guerre Mondiale, et chargé de la construction de la nouvelle ville de Créteil.



Lorrez-le-Bocage tire son nom d'un domaine qui avant la conquête franque appartenait à un colon romain ou gallo-romain dénommé Laurus d'où Louriacum (domaine de Laurus). Au XII^{ème} siècle, un prieuré s'y établit et Lorri Super Lunan est entouré d'une enceinte fortifiée comprenant 13 tours. Elle fut endommagée durant la guerre de 100 ans puis reconstruite sous François 1^{er}. Elle fut détruite au XIX^{ème} siècle sur décision du conseil municipal. A ce jour, il n'en reste que la tourelle (**Tour du moulin**), la tour Gisclon (convertit en habitation) et quelques vestiges. Louis VII, Saint-Louis et sa mère Blanche de Castille résideront en ces lieux.



Élevé sur les fondations d'un ancien manoir féodal construit par Louis VII le Jeune, le **château** de Lorrez-le-Bocage-Préaux (77) fut construit par Aymar de Brisay, seigneur de La Motte et de Lorrez de 1480 à 1512. Il fut vendu à la révolution puis laissé à l'abandon. Beaucoup plus tard, en 1839, il fut acheté et restauré par Madame Amélie Greffulhe, comtesse Paul de Ségur. C'est à cette époque que Sophie Rostopchine, d'origine russe, «Comtesse de Ségur» et écrivain célèbre, venait au château pour rendre visite à la famille de son époux, le comte Eugène de Ségur, un cousin du comte Paul. Juliette, la fille de la comtesse et du comte Paul de Ségur, épousa le comte Roger de La Rochefoucauld en 1853. Leur descendant possède toujours le château.



L'église Sainte-Anne date du XIII^{ème} siècle, on peut y voir une tourelle et une tour qui servaient de tours de guet. L'église était le sanctuaire du prieuré dont l'enceinte englobait toute la vallée jusqu'au Lunain. Elle était aussi le refuge des habitants et des prieurs pendant les périodes troublées.

Au carrefour de deux anciens chemins se dresse une **croix percée** en grès qui date de 1615. Elle fut restaurée en 1770 par un tailleur de pierre de Préaux et en 1981 par l'association AHVOL.



Sur un chemin en direction de Paley, on trouve les vestiges d'un édifice romain datant de l'époque de l'empereur Claude (an 41 à 51). Cet endroit se nomme la **Cave aux fées**.

Le **lavoir** du XIX^{ème} siècle possède un système d'élévation à plateaux mobiles permettant de s'adapter au niveau de l'eau.



Préaux est un bourg dont les maisons se regroupent autour de l'**église centrale**.

Au XIII^{ème} siècle, il appartenait aux frères payens de Chevry en Sereine qui légèreront ensuite le fief à leur sœur Catherine, prieure de l'abbaye de Villechasson. L'église Notre Dame de la Nativité date du XIII^{ème} siècle, on peut y admirer durant les journées du patrimoine le retable du maître-autel, une belle statue de la vierge à l'enfant et le tabernacle en bois doré sculpté datant du XVII^{ème} siècle. Préaux est rattaché à Lorrez-le-Bocage depuis 1972.





Sur les plaines de la Beauce gâtinaise, le petit bourg de Maisoncelles-en-Gâtinais, fit parti de la grande Histoire. Au XIII^{ème} siècle, Jeanne, reine de Navarre, mère de trois rois de France et d'une reine d'Angleterre, fut dame de Maisoncelles. Cette terre seigneuriale fit partie de la châtellenie royale de Nemours jusqu'à la fin du XIV^{ème} siècle. Elle tombe dans les mains de la maison de Barville. C'est au début du XVI^{ème} siècle que la famille Nicot, qui possède déjà les terres d'Aufferville, de Gironville et d'Ichy, en devient propriétaire. Le marquis de Rumont l'occupe au XVIII^{ème} siècle avant qu'elle n'appartienne au seigneur du Boulay.



Construite vers le XIII^{ème} siècle, de style roman, **l'église Saint Michel** est très petite. Les fenêtres de son clocher sont étroites. Son portail est flanqué de colonnes à chapiteaux sculptés de figures humaines.

Les maisons paysannes logeant les manœuvres et leurs familles ont généralement deux pièces : une entrée-cuisine, pièce à vivre éclairée par une fenêtre au-dessus de l'évier, et une chambre collective. Celle-ci est un peu plus grande et typique du Gâtinais. La lucarne en hauteur, entourée de briques, de style Ile-de-France, permet le passage d'un sac de grain de 100 kilos sur le dos d'un porteur.



Mondreville



Les terres de Mondreville furent occupées dès la Préhistoire, la présence d'un dolmen, aujourd'hui disparu, le confirmait.

C'est une ancienne ville seigneuriale, son histoire est riche grâce aux hospitaliers de Saint Jean et aux Templiers à Pilvernier, hameau de cette commune. (À noter que ce hameau fait également partie de la commune de Gironville)



Cette charmante **église dédiée à Saint-Etienne** de style roman fut construite au XII^{ème} siècle. Le plan basilical et le clocher sont courants dans le Gâtinais.

Les porches sont parfois appelés des « **caquetoires** », endroits où l'on « caquète », à la différence des caquetoires, sièges pour bavarder. Ce sont des lieux de rencontres où, en particulier, les adultes se réunissent pour parler des affaires communales. Le porche est classé aux Monuments Historiques en 1908.





Obsonville est une localité construite autour d'un point d'eau. Un ancien fort, présent depuis 1414, était situé sur l'actuelle Place du Centre. La route du «Chemin de ronde» est un autre témoin de ce fort aujourd'hui disparu.

L'église Saint-Germain est initialement construite aux alentours du XII^{ème}- XIII^{ème} siècle. Elle fût relevée de ses ruines probablement au XVI^{ème} siècle. De forme rectangulaire avec un clocher à gauche de la nef, l'église d'Obsonville est d'une grande simplicité. A l'intérieur, deux pierres tombales font parties du dallage de la nef. La première, abîmée par le piétinement des fidèles, représente une femme, la dame d'Obsonville. La seconde est celle de Gilles de Sully, seigneur d'Obsonville de 1249 à 1258.

Une jolie mare agrémente le centre ville, accolée à une aire de jeux et à une table de pique-nique.





Charmant village où il fait bon vivre, Poligny est situé à 30km de Fontainebleau. Niché au cœur de la forêt domaniale de Nanteau-Poligny, les 1500 hectares boisés sont propices aux promenades familiales ou à la pratique sportive.



Au sein du bois, le sol change, les arbres sont plus espacés et laissent paraître des rochers soumis à l'érosion et au temps qui passe. Puis derrière une butte, le champ de vision se dégage et dévoile une vaste étendue de sable fin... **La Mer de Sable.**

Interdit aux sports motorisés, c'est l'endroit idéal pour la pratique de la randonnée pédestre, équestre, du VTT et de la course d'orientation.

Il est possible de se restaurer et de dormir au village afin de s'imprégner de l'atmosphère paisible de Poligny.

Dans le village, **l'église Saint-Firmin**, construite au XIV^{ème}, XV^{ème} et XVII^{ème} siècle est typique de l'architecture Gâtinaise. Elle abrite un magnifique retable du XVIII^{ème} siècle, inscrit au titre de Monument Historique depuis 1981. À Poligny aussi, le château St Louis est une grande bâtisse. La famille de la Tour du Pin propriétaire au XIX^{ème} siècle enrichit son terrain avec des boues parisiennes pour y cultiver des asperges très adaptées à ce terrain sablonneux. Après avoir été relais de chasse, le groupe de résistance «Marceau» s'y installe pendant la Seconde guerre mondiale. Le château St Louis est désormais un centre équestre.



LA MER DE SABLE

À VOIR/À FAIRE

Étendue de sable fin au milieu de la forêt communale de Poligny, la Mer de Sable est maintenant loin de son passé minier. À partir de 1910, elle est exploitée pour son grès de qualité et son sable. L'exploitation acheminait sa production par un transporteur aérien jusqu'au canal du Loing à Bagneaux-sur-Loing. La mine s'arrête au début des années 1950 et des vestiges de cette époque peuvent être aperçus à proximité.

Les circuits de randonnées non balisés permettent de profiter d'un environnement calme, semblable à la forêt de Fontainebleau avec de grands blocs de grès soumis à l'érosion. La pratique des sports motorisés étant interdite, la Mer de Sable est l'endroit idéal pour les sorties en famille et la pratique d'activité sportive.





A une heure de Paris au sud de la Seine et Marne, le long du Loing et du canal qui l'accompagnent, Souppes est une commune de 5700 habitants où il fait bon vivre. Elle est labellisée Pavillon Bleu depuis 16 années pour ses efforts en matière d'environnement.

Elle offre aux visiteurs ses vestiges d'époque et ses aménagements au coeur d'une nature superbe.

Sa base de loisirs, son camping, la Scandibérique et ses sentiers de randonnée font de Souppes la ville de tous les loisirs.

Souppes, ville d'histoire vous invite à découvrir **son église**, son abbaye cistercienne, ses carrières de pierre, **son ancienne Seigneurie** et ses polissoirs néolithiques.

Il y a quatre millénaires, nos ancêtres de l'ère néolithique occupaient déjà le site de Souppes, comme en témoignent huit polissoirs de grès retrouvés sur le territoire de la commune. Or c'est justement à la pierre calcaire de son sol que la ville doit sa renommée. Si la commune est vouée à la pierre, elle l'est aussi à l'eau. Son nom, noté sous la forme Supae en 1090, provient du mot suppa qui, en ancien germanique, signifie «lieu détrempé».

Jadis, en effet, le Loing sortait souvent hors de son lit, formant des marécages que les moines de Cercanceaux

se sont employés à assainir. A présent que des aménagements modernes mettent la vallée à l'abri d'une catastrophe de ce genre, les rives du Loing et celles du canal, sont devenues remarquablement propices à la promenade.

› EGLISE SAINT CLAIR DE SOUPPES-SUR-LOING

Erigée à la fin du XII^{ème} siècle dans le prolongement de la primitive chapelle de Sainte Marie de Souppes, elle peut être considérée comme un modèle d'architecture gothique. Dès l'entrée, on est frappé par l'harmonie de la haute nef, caractéristique du gothique primitif. La sobre pureté de l'architecture y est soulignée par l'arête des ogives.

Au-dessus du toit de tuile, une flèche couverte d'ardoise, pointue comme une aiguille, se dresse vers le ciel. L'église abrite un retable classé Monument Historique composé de onze panneaux sculptés et polychromes représentant les scènes de la Passion. Celui-ci proviendrait de l'Abbaye de Cercanceaux.



› FERME, ANCIEN CHÂTEAU ET SEIGNEURIE DU BOULAY



Située à l'Est de Souppes, l'actuelle ferme du Boulay rassemble les restes d'un important ensemble féodal :

- Une grange où le seigneur recevait ses revenus féodaux
- Un premier château fort du XIII^{ème} siècle dont il reste une tour devenue pigeonnier
- Peut-être les bases d'un grand château XV^{ème} - XVI^{ème} siècle de 100 m de côté, inachevé ou détruit pendant les guerres de Religion
- Un château construit par les Troussel d'Héricourt au XVIII^{ème} siècle, représenté sur la carte de Lattré vers 1750 et détruit en 1863
- Une chapelle aménagée dans ce dernier château et consacrée en 1778 subsiste sous forme de grange.

› LE PARC MÉDIÉVAL DES SOURCES

CALENDRIER DES PROCHAINES MANIFESTATIONS 2020

Dimanche 12 avril de 11:00 à 20:00 : CHASSE AUX OEUFES

Samedi 18 avril de 17:00 à 23:00 : LA NUIT DU LOUP

Dimanche 10 mai de 08:00 à 19:00 : VILLAGE DES BROCANTEURS

Samedi 16 mai de 08:00 à 19:00 : RANDO DE PRINTEMPS

Samedi 23 mai de 08:00 à 18:00 : FÊTE DE LA NATURE

Du Samedi 06 juin 11:00 au Dimanche 07 juin à 20:00 : CARNAVAL DES SORCIÈRES

Samedi 13 juin de 18:00 à 00:00 : SOIRÉE BLANCHE

Samedi 27 juin de 11:00 à 19:00 : BBQ PARTY

Samedi 18 juillet à 11:00 au dimanche 19 juillet à 20:00 : FÊTE DE L'ÂNE

Samedi 15 août à 11:00 au dimanche 16 août à 20:00 : FORÊT ENCHANTÉE DES LUTINS AUX PAYS DES LICORNES

Samedi 26 septembre de 11:00 à 18:00 : MINI RAID ENFANT ADO

Dimanche 04 octobre de 08:00 à 19:00 : VILLAGE DES BROCANTEURS

Samedi 17 octobre : RANDO CONTÉE D'AUTOMNE

Parc médiéval des Sources

22 rue Hoche

77460 Souppes sur Loing

contact@parcmedievaldessources.fr

06 47 19 58 29

parcmedievaldessources.com

Souppes-sur-Loing est une ville qui bouge ! Des expositions, des ateliers, des conférences et des concerts sont organisés tout au long de l'année.



LA BASE DE LOISIRS

Établie au bord d'un vaste plan d'eau de 10 hectares, offre de multiples occasions de détente : plage de sable, baignade dans le lac, jeux d'eau, pédalos, canoës, élasto-trampoline, structures gonflables, aires de jeux, terrain de beach-volley, restauration rapide...

Ouverture du 27 juin au 30 août inclus. Tous les jours de 10h30 à 19h. Location de canoës les vendredis, samedis, dimanches et lundis du 6 juin au 30 août 2020

› LE MARAIS DE CERCANCEAUX (PAGE 30)

› LES CARRIÈRES DE PIERRES (PAGE 31)

› L'ABBAYE DE CERCANCEAUX (PAGE 32)

› LA BASE DE LOISIRS (PAGE 44)

À VOIR / À FAIRE



Ce village s'étend sur le flanc d'une colline entourée de bois. Ici, coule le Lunain qui traverse le bourg avant de disparaître pour ne réapparaître qu'à Lorrez-le-Bocage. Jusqu'à la révolution, Vaux-sur-Lunain dépend de l'abbaye de Villechasson.

L'église dédiée à Saint Gengoult,

a certainement été reconstruite au XVII^{ème} siècle sur les ruines d'une église plus vaste. Son clocher en bulbe présente une architecture inhabituelle pour la région. On y trouve un plâtre du XIX^{ème} siècle représentant Saint-Martin à cheval.



La fontaine Saint-Gengoult date de 1618. Elle est réputée miraculeuse pour guérir les engorgements lymphatiques et les problèmes de vue.

Le lavoir de forme d'atrium romain a été construit en 1884, il était alimenté par une pompe à chapelet.

Le puits des Richoux date du XVII^{ème} siècle, il a une profondeur de 34 mètres.

Dans le hameau de Villeniard, on trouve le château qui était, à l'origine, un imposant pavillon de chasse. En 1860, il devint la propriété du comte Paul de Ségur et de son épouse Amélie Greffuhle, déjà propriétaires du château de Lorrez le Bocage. Certaines toiles d'Amélie Greffuhle sont toujours au château, elles sont reconnaissables par une petite coccinelle dessinée près de sa signature. Aujourd'hui, l'endroit est devenu une maison de retraite.





Un établissement romain, la « villa béonis » est à l'origine du nom de ce charmant village situé à la limite du département de l'Yonne.

Au Moyen-âge, les seigneurs de Villebéon sont liés à la famille des seigneurs de Nemours.

Ils acquièrent le titre de Chambellan du Roi de France qui restera de façon héréditaire dans la famille. La famille de Villebéon s'étant éteinte, la seigneurie est rattachée à celle d'Egreville. Le château féodal a disparu, les douves existent toujours dans une propriété privée.



L'église Sainte-Avoye construite en grès et en briques en 1858, a été entièrement rebâtie dans le style néo-gothique très prisé au XIX^{ème} siècle. Elle abrite la pierre tumulaire d'un prieur de Villebéon, mort en 1557. Elle possède encore une chaire d'origine en bois, très bien conservée.

Un corps de chapelle, dans une propriété privée, dite de « Saint Laurent de Passy » existe encore. Elle est classée aux Monuments historiques le 28 février 1984.

Le village possède des **puits communaux ou privés** dont le puits communal en grès sur la place de l'église, un lavoir communal, quelques restes des fossés (dans des propriétés privées), quelques bornes assez anciennes et 2 croix : la croix du facteur dans les bois de la Brandelle et la croix Sainte Opportune au hameau Les Granges.



La petite histoire de la croix du facteur : Le 1^{er} janvier 1829, Guillaume Toussaint Duteille, commissionnaire, c'est-à-dire facteur, né à Chéroy, âgé de 51 ans, disparaît durant sa tournée. Il est retrouvé mort, le lendemain, sur le chemin entre Chenevière et Tanchères, dans les bois de la Brandelle, par deux manouvriers du hameau de Tanchères. L'abondante neige qui recouvrait les bois lui a fait perdre ses repères et il n'a pu retrouver son chemin.



NOTRE PATRIMOINE

NOTRE PATRIMOINE





> Un patrimoine naturel



► LE MARAIS DE CERCANCEAUX À SOUPPES-SUR-LOING

Véritable écrin de verdure à proximité de Souppes-sur-Loing, l'Espace Naturel Sensible départemental du Marais de Cercanceaux accueille de nombreuses espèces animales et végétales. Faune et flore se nourrissent de cet environnement humide de grand intérêt. Aménagé à l'aide de ponton en bois, une promenade de plus de 5.5km en pleine nature permet de découvrir les milieux naturels à l'aide de panneaux explicatifs le long du chemin. Les différents milieux (la rivière, le ru, les étangs, le marais, la mare et la prairie humide) attirent des espèces peu communes comme le héron bihoreau, le râle d'eau et le chabot..



► LA ZONE HUMIDE DES PRÉS PATOUILLOTS DE CHÂTEAU-LANDON

Inaugurée en 2017, située dans l'Espace Naturel Sensible communal de la vallée du Fusain, la zone humide des prés Patouillats, vous invite à la découverte de la faune et de la flore, tout au long d'un parcours balisé de 800 mètres dont 300 mètres de platelage en bois spécialement aménagés pour les personnes à mobilité réduite. Vous trouverez également 7 plateformes d'observation avec panneaux pédagogiques explicatifs.



Agrion Mercure

► LE PARC DE LA TABARDERIE À CHÂTEAU-LANDON

Un magnifique écrin de verdure de 2 hectares traversé par la rivière le Fusain bordé de lavoirs et de petits ponts. Lieu de détente où l'on peut pique-niquer à l'ombre des grands arbres, aménagé d'une aire de jeux et d'un parcours de santé. Le parc est traversé par le GR13, très apprécié des randonneurs.



› LES CARRIÈRES DE PIERRE DE SOUPPES-SUR-LOING

Dans les sols de Souppes-sur-Loing passe un banc calcaire qui est exploité depuis l'époque gallo-romaine dans les carrières de Souppes. Au Moyen-Âge, tous les grands chantiers de la région (églises, châteaux et abbayes) utilisent cette pierre dont le nom géologique est «Calcaire de Château-Landon». Au XIX^{ème} siècle, de grands édifices parisiens sont construits avec la pierre de ces carrières et notamment le Sacré Cœur de Montmartre, l'Arc de Triomphe, la Sorbonne, etc.. Les carrières ont permis l'essor de la ville. Deux entreprises exploitent encore aujourd'hui le banc de pierre : SCSL (Société des Calcaires de Souppes-sur-Loing) qui produit du granulat et Les Carrières de Souppes qui extraient des blocs. Possibilité de visiter les carrières. Renseignements auprès de l'Office de Tourisme.



› **LA MER DE SABLE À POLIGNY** (voir page 24)

› ÉTANGS, RIVIÈRES ET CANAUX

Étang des vareennes

Situé au lieu dit « des Vareennes » sur la commune de **Souppes-sur-Loing**, au bord de l'ancienne RN7 (aujourd'hui D607) et non loin de l'autoroute A6, cet étang communal d'une vingtaine d'hectares vous offrira la possibilité de capturer de magnifiques poissons. La mise en eau du site s'est faite consécutivement à la fin de l'exploitation de cette gravière, destinée à la construction de l'autoroute A6, à la fin des années 1960, début des années 1970. Le lieu est idéal pour les promenades et pique-nique en famille ou entre amis.



Le Fusain à Château-Landon

La longueur de son cours d'eau est de 34 km. Le Fusain prend naissance au niveau de la commune de Batilly-en-Gâtinais dans le Loiret et se jette dans le Loing au nord de notre commune. Il est constitué de deux bras, le naturel et l'artificiel qui est l'œuvre des moines de Saint-Séverin. Les moulins qui le jalonnèrent firent de Château-Landon une des villes les plus prospères d'Ile-de-France.



Le canal du Loing

Le canal du Loing mesure 49 kilomètres et parcourt 19 écluses. Ce canal construit au XVIII^{ème} siècle situé dans les départements du Loiret et de Seine-et-Marne qui assurait à l'origine avec le canal d'Orléans la jonction entre le bassin fluvial de la Loire et celui de la Seine.

L'ensemble des travaux fut réalisé sous la direction de l'ingénieur Jean-Baptiste de Regemortes de 1719 à 1724.

En 1809 la Compagnie des canaux d'Orléans et du Loing devient propriétaire et c'est en 1871 que l'Etat en prend possession.



CURIOSITÉ

Château-Landon

En vous promenant le long du chemin de halage du canal du Loing, après l'écluse de Néronville, vous découvrirez le pont canal du XIX^{ème} siècle enjambant la rivière le Fusain. Il comprend 6 arches et mesure 12 mètres.



> Un patrimoine culturel

› ABBAYE DE CERCANCEAUX À SOUPPES-SUR-LOING



En 1181, l'Abbaye de Cercanceaux est fondée par l'ordre des moines de Cîteaux sur les marais de Cercanceaux. Les moines drainèrent les terrains alentours pour installer jardins et bâtiments, et créèrent le « Ru des moines » grâce à une prise d'eau faite sur le Betz, petit affluent du Loing. Le Ru se rejette dans le



Loing à la sortie de l'abbaye. La prière et le travail rythmaient ainsi la vie quotidienne. La grange cistercienne du XIII^{ème} siècle servait aux travaux des moines. L'Abbaye fût vendue comme bien national après la Révolution et abrita une papeterie jusqu'en 1926. On retrouve également dans l'enceinte de l'Abbaye des bâtiments industriels, un pressoir à fruit et une ancienne école. Cette propriété privée est largement ouverte au public depuis 1996 (visites guidées organisées par l'Office de Tourisme, conférences, concerts, expositions, location de salle, etc.).



› POLISSOIRS

Le Gâtinais Val-de-Loing peut être considéré comme une terre chargée d'Histoire. Sur les bords du Loing, de nombreux blocs de grès portent d'étranges empreintes. Ces sillons ont été formés par le polissage de silex par



des hommes au néolithique. Datés entre 2500 et 2000 avant JC, ces polissoirs sont le témoin de la sédentarisation de l'Homme dans cette région. Les nombreux objets taillés et pierres polies qui ont été retrouvés aux alentours confirment qu'une population sédentaire fréquentait le territoire de la Communauté de Communes Gâtinais Val-de-Loing.



- 8 Polissoirs à Château-Landon
- 1 Polissoir et 3 autres avec de petites traces à Aufferville
- 133 Polissoirs (les 133 sont inédits) à Bougligny
- 2 Polissoirs avec de petites traces (inédits) à Egreville
- 13 Polissoirs (dont 12 sont inédits) à La Madeleine sur Loing
- 114 Polissoirs (dont 111 sont inédits) à Lorrez le Bocage - Préaux
- 17 Polissoirs (dont 7 inédits & 1 classé au Patrimoine) à Souppes-sur-Loing
- 6 Polissoirs inédits à Villebéon

› L'HÔTEL-DIEU À CHÂTEAU-LANDON

L'hospice fut édifié en 1178 comme refuge des pauvres et lieu de repos pour les pèlerins... La salle principale est voûtée par une série de trois berceaux reposant sur de gros piliers carrés. L'ensemble est simple mais très harmonieux. Il s'agit d'un des rares Hôtels-Dieu subsistant en Seine et Marne, bien que détruit en partie au XVIII^{ème} siècle. La répétition des niches dans la salle des malades, nous prouve qu'à l'origine le lieu était plus grand. Au plafond, des voûtes en rouleaux sont semblables à celles de Tournus.

L'Hôtel-Dieu de Château-Landon devient en 1840 une école pour fille puis une école de Stéréotomie.

Actuellement en travaux, il vous sera possible de visionner un film sur l'Hôtel-Dieu à la Maison de la pierre, 1 rue Albert Ouvré, tous les samedis de 15h à 17h ou sur rendez-vous au 06 01 71 92 87.



› L'ÉGLISE NOTRE DAME DE L'ASSOMPTION DE CHÂTEAU-LANDON

Étonnante construction qui nous donne, inscrite dans la pierre, une magistrale leçon d'architecture médiévale, où se marient et se côtoient, les styles carolingien, roman et

gothique. Édifice hybride regroupant : le X^{ème} et le XI^{ème} siècle dans les piliers du côté nord de la nef et le portail central, le XII^{ème} dans la restauration du transept et le chœur, ainsi que dans le clocher dont les étages ne furent terminés qu'aux XIII^{ème}- XIV^{ème} siècles, en même temps que la reprise des arcades Sud de la nef et l'élargissement du bas-côté Sud. Son clocher, unique dans le paysage français, dresse une impressionnante silhouette de pierre d'une rare légèreté, que la lumière et le vent traversent de part en part. Illuminations le week-end des principaux monuments de la ville.



Pour les groupes : visites guidées de la cité médiévale organisées par l'Office de Tourisme au 01 64 29 38 08.

› **HALLE DE BEAUMONT-DU-GÂTINAIS** (VOIR PAGE 8)

› **CHAPELLE DE LAGERVILLE** (VOIR PAGE 11)

› **CIRCUIT DÉCOUVERTE DE CHÂTEAU-LANDON** (VOIR PAGE 13)

› **ÉGLISE SAINT-MARTIN ET HALLE D'EGREVILLE** (VOIR PAGE 16)

› **ÉGLISE SAINT CLAIR DE SOUPPES-SUR-LOING** (VOIR PAGE 25)

› **FERME, ANCIEN CHÂTEAU ET SEIGNEURIE DU BOULAY** (VOIR PAGE 26)



> Un patrimoine Fluvial



> HALTE NAUTIQUE DE NERONVILLE - CHÂTEAU-LANDON



A 3 km du centre-ville de Château-Landon, en direction de Lorroy, découvrez la halte nautique de Néronville longeant l'EuroVélo 3 appelée "la Scandibérique" le long du Canal du Loing ; la dernière de Seine-et-Marne.

Elle comporte deux embarcadères : l'un pour les bateaux de gabarit "Freycinet" allant jusqu'à 36 mètres et l'autre pour 5 bateaux de plaisance.

Une aire de pique-nique équipée de deux tables ombragées est à votre disposition.

A quelques mètres, vous découvrirez le pont canal du XIX^{ème} siècle.

> HALTE NAUTIQUE «LE PORT AUX PIERRES» - SOUPPES-SUR-LOING (Hameau de la Sucrierie)

A deux pas du centre ville, située le long de la Scandibérique, la halte nautique de Souppes accueille les plaisanciers de passage tout au long de l'année grâce à 3 bollards. Amis plaisanciers, des tables de pique-nique sont à votre disposition ainsi que les services d'eau et d'électricité.




S È JOURNALER
S È JOURNALER





> Se restaurer



BRANSLES

- A LA MAISON (Bar/Restaurant)
2 avenue du Gâtinais
77620 Bransles
Tél : 01 72 79 28 21
> Spécialités franco-portugaises

Horaires d'ouverture :
mardi au jeudi : 7h-20h
vendredi et samedi : 7h-1h du matin
dimanche : 8h30-13h30
Fermé le lundi



BOUGLIGNY

- A L'ASSIETTE (Bar/restaurant)
8 rue Grande
77570 Bougigny
Tél : 01 64 28 70 50

Horaires d'ouverture :
De 8h à 19h - Restauration sur réservation

CHARENTREUX

- Bar/Restaurant « LE LUSITALIEN »
7 rue de la Mairie
77460 Chaintreaux
Tél : 06 64 79 79 98
> Cuisine française – portugaise – italienne

Horaires d'ouverture :
lundi au jeudi : 9h-15h
vendredi et samedi : 9h - 1h du matin
Fermé le dimanche



CHÂTEAU-LANDON

- LE CHEVAL BLANC
1, place du Général de Gaulle
77570 Château-Landon
Tél : 01 64 29 34 28
> Cuisine traditionnelle

Horaires d'ouverture :

Restaurant :

lundi au dimanche : 12h-14h30

samedi : 19h30 - 22h

Bar à vins et tapas :

vendredi, samedi & dimanche : 18h - 00h



- LE GENEREUX
10, place de la République
77570 Château-Landon
Tél : 01 60 55 19 77
> Pizzeria et cuisine traditionnelle

Horaires d'ouverture :

mardi au dimanche de 12h-13h30/19h-22h



EGREVILLE

- LA PIZZ'É
4 place Massenet
77620 Egreville
Tél : 01 64 28 12 59
> Pizzas sur place (uniquement le midi) ou à emporter

Horaires d'ouverture :

mardi au samedi : 12h-14h / 18h30-21h30

Fermé le jeudi soir, le lundi et le dimanche



- LE KIOSQUE A PIZZAS
Parking du magasin U Express
Route de Lorrez
77620 Egreville
Tél : 01 64 28 33 85
> Pizzas à emporter

Horaires d'ouverture :

Tous les jours : 11h30-14h / 17h30-21h30
(22h le vendredi, samedi et dimanche)

LORREZ-LE-BOCAGE/PRÉAUX

- **LA CROISÉE DU BOCAGE**
Restaurant/Bar/PMU/FDJ
1 rue de l'église
77710 Lorrez-le-Bocage-Préaux
Tél : 01 60 71 86 06
> Cuisine française traditionnelle

Horaires d'ouverture :

Restaurant

Mardi au vendredi : 11h30-13h30

Bar PMU/FDJ

Mardi au vendredi : 7h-13h30/16h-19h

samedi : 8h-12h30/15h30-19h

Dimanche : 8h-12h30

lundi : Fermé



- **PIZZ AMI**
6 rue Emile Bru
77710 Lorrez-le-Bocage-Préaux
Tél : 01 60 96 58 75
> Pizzas sur place ou à emporter

Horaires d'ouverture :

lundi au samedi : 11h15-15h / 17h-23h

Dimanche : 11h15-15h

- **LES CRÊPES DE PAPY**
13 Avenue du Maréchal Leclerc,
77460 Souppes-sur-Loing
Tél : 01 64 78 61 72
> Crêperie

Horaires d'ouverture :

mardi au samedi : 12h-14h30 / 19h-21h

dimanche : 12h-14h30

lundi : Fermé

- **CHEZ PATO**
25-27 place de la République
77460 Souppes-sur-Loing
Tél : 01 64 29 70 92
> Bar-Restaurant Franco-Portuguais

Horaires d'ouverture :

lundi, mardi, vendredi, samedi : 7h-21h

dimanche : 7h-14h (jusqu'à 18h entre mai et septembre)

Restauration le midi et sur réservation le soir

Fermé le jeudi

- **LE MIKI**
2 rue Voltaire
77460 Souppes-sur-Loing
Tél : 01 75 15 43 44
> Bar - Restaurant

Horaires d'ouverture :

lundi au jeudi : 6h45-15h

vendredi et samedi : 6h45-1h

dimanche : 6h45-14h30

POLIGNY

- **I GIARDINI DI MARZO**
7 Rue de la Mairie
77167 Poligny
Tél : 01 64 29 64 58
> Spécialités Franco-Italienne portugaise

Horaires d'ouverture :

lundi, mardi : 08h-16h

jeudi, vendredi, samedi : 8h-01h

dimanche : 10h-18h

mercredi : Fermé

SOUPPES-SUR-LOING

- **LE TEMPO**
19 Rue de la République
77460 Souppes-sur-Loing
Tél : 01 64 28 84 92
> Restaurant - Pizzeria

Horaires d'ouverture :

mardi au jeudi : 12h-13h30 / 19h-21h30

vendredi et samedi : 12h-13h30 / 19h-22h

Fermé le lundi



> Se loger



BEAUMONT-DU-GÂTINAIS

> Gîtes

- 2 GÎTES COMMUNAUX
«LES COMMUNS DU CHÂTEAU»** 
Rue de l'Hôtel de Ville
77890 BEAUMONT-DU-GÂTINAIS
Tél : 01 64 39 60 54
gites@attractivite77.fr
gites-de-france.com

Capacité 2 personnes
À partir de 153 € la semaine

Capacité 4 personnes
À partir de 183 € la semaine

> Chambres d'Hôtes

- LES NUITS PAPILLONS
Mme Virginie MEUROU
11, avenue de la Gare
77890 BEAUMONT-DU-GÂTINAIS
Tél : 06 32 67 93 36
meurou.virginie@wanadoo.fr
lesnuitspapillons.com

Capacité 2 personnes
À partir de 77 € la nuit

Capacité 3 personnes
À partir de 100 € la nuit

Capacité 5 personnes
À partir de 125 €

BOUGLIGNY

> Chambres d'hôtes

- LES ECUREUILS ***
Antoinette RENON
12 rue du 19 mars 1962- Corbeval
77570 BOUGLIGNY
Tél : 06 44 25 91 95
renon.antoINETTE@orange.fr
corbeval.fr

Capacité 2 personnes
À partir de 80 € la nuit

BRANSLES

> Gîtes

- LA COLOMBIÈRE
Danielle et Pierre ROY
28 avenue du Gâtinais
77620 BRANSLES
Tél : 09 61 00 91 01
lacolombiere.bransles@orange.fr
gite-lacolombiere-bransles.fr

Capacité 6 personnes
À partir de 400 € la semaine

> Gîtes, chambres d'Hôtes et roulotte

- LA PLUME DE VALLOMBREUSE
Hélène de VALLOMBREUSE
3 rue du Bois Maréchal
77620 Bransles
Tél : 07 75 21 77 81
hdevallombreuse@mac.com
laplumedevallombreuse.com

2 chambres d'hôtes capacités 5 personnes
avec salle de bain commune
À partir de 90 € la nuitée

1 gîte capacité 6 personnes
À partir de 650 € la semaine

- L'ORANGERIE DU MOULIN *** 

Philippe MAQUÈRE
1 Moulin de Gros Lot
77620 Bransles
Tél : 06 45 56 71 57 ou 09 88 00 80 04
philippe@orangerie-du-moulin.com
orangerie-du-moulin.com

2 chambres d'hôtes de 2 personnes chacune
1 gîte capacité 8 à 10 personnes
4 roulotte capacité 2 à 3 personnes chacune
dont une aux normes PMR
Nuitée à partir de 80 € et location semaine à
partir de 400 €

CHARENTAUX

> Chambres d'Hôtes

■ CHAMBRES D'HÔTES LES BAMBOUS

M. et Mme TREVIT
9 rue des Sablons - Lagerville
77460 CHÂTEAU-LANDON
Tél : 01 64 29 59 09
marcel.trevit@orange.fr

Capacité 2 personnes
À partir de 65 € la nuit

CHÂTEAU-LANDON

> Gîtes

■ GÎTES DES REMPARTS

GÎTE LA TOUR*** 
M. FRANCOIS-MAGNAC
12, rue de la Ville Forte
77570 CHÂTEAU-LANDON
Tél : 01 60 39 60 54
gites@attractivite77.fr
gites-de-france.com

Capacité 7 personnes
À partir de 550 € la semaine

■ GÎTE LA GENTILHOMMIÈRE***

M. FRANCOIS-MAGNAC
14, rue de la Ville Forte
77570 CHÂTEAU-LANDON
Tél : 01 60 39 60 54
gites@attractivite77.fr
gites-de-france.com

Capacité 8 personnes
À partir de 550 € la semaine

■ GÎTE LE CLOS THION***

M. et Mme NAUDIN
15, rue du Gâtinais
77570 CHÂTEAU-LANDON
Tél : 01 60 39 60 54
gites@attractivite77.fr
gites-de-france.com

Capacité 6 personnes
À partir de 291 € la semaine

■ LE GÎTE DE CAROLE

M. et Mme DELALONDE
La Mi-Voie
77570 CHÂTEAU-LANDON
cld59880@gmail.com

Capacité 4 personnes
À partir de 57 € la nuit

> Chambres d'Hôtes/ Maisons d'hôtes

■ CHAMBRE D'HÔTES CLAIR VAL

Mme Françoise DUSUEL
18, rue de la Ville Forte
77570 CHÂTEAU-LANDON
Tél : 06 79 18 08 08
francoise.dusuel@gmail.com

Capacité 3 personnes
À partir de 62 € la nuit

■ LE MOULIN DE LA CONCORDE

M. et Mme DELACHAUX
66, chemin du Moulin de Lorroy
77570 CHÂTEAU-LANDON
Tél : 06 15 44 06 58
corinnedelachaux@hotmail.fr
moulindealconcorde.com

Capacité 20 personnes
À partir de 950 € la nuit

CHENOU

> Gîtes

■ 4 GÎTES DE LA VAYSSIERE

M. Jacques FOULQUIER
9, rue de Château-Landon - Mézinville
77570 CHENOU
Tél : 01 64 29 32 04 ou 06 13 06 11 64
jacquesmauricette.foulquier@orange.fr

Capacité 32 personnes
À partir de 550 € la semaine pour 8 personnes

■ GÎTE DE TREMAINVILLE**

M. Florent GARNIER
7, Trémenville
77570 CHENOU
Tél : 06 12 81 72 29
gites@attractivite77.fr
gites-de-france.com

Capacité 8 personnes
À partir de 242 € la semaine

EGREVILLE

> Gîtes

■ LE GÎTE DE L'ATELIER***

M. et Mme BOUCHER
46 rue du Coudray
77620 EGREVILLE
Tél : 01 60 39 60 54
gites@attractivite77.fr
gites-de-france.com

Capacité 8 personnes
À partir de 380 € la semaine

> Gîtes et chambres d'Hôtes

■ «LES 2 NOYERS»

Catherine LATSCHA
10 route de Villebéon
La Borde
77620 EGREVILLE
Tél : 01 64 29 58 58
ou 06 86 45 79 27
Chambre d'hôte : à partir de 90 € la nuit
Gîte : à partir de 500 € la semaine

> Chambres d'Hôtes

■ LA FÉRANDERIE

Johanna et Vincent MARTINON
La Féranderie
Hameau du Ruth
77620 EGREVILLE
Tél : 06 18 50 59 87
Mail : info@laferanderie.fr
laferanderie.fr
À partir de 80 € la nuit

GIRONVILLE

> Gîtes

■ DOMAINE DE SAINT PIERRE M. Serge BLANC

>GÎTE COQUELICOT
Le lieu dit Saint-Pierre
77890 GIRONVILLE
Tél : 01 64 78 98 90 OU 06 80 40 86 14
contact@ledomainesaintpierre.com
ledomainesaintpierre.com

Capacité 13 personnes
À partir de 840 € la semaine

>GÎTE PAQUERETTE

Capacité 10 personnes
À partir de 560 € la semaine

>GÎTE TOURNESOL

Capacité 16 personnes
À partir de 890 € la semaine

> Mobil homes

■ LA FERME DE L'AVENIR

M. et Mme POUCHON 
lieu-dit «L'Avenir»
77890 GIRONVILLE
Tél : 06 73 18 12 43
contact@lafermedelavenir.com
lafermedelavenir.com

Capacité 60 personnes/10 mobil homes
À partir de 130 € la nuit

Capacité 16 personnes/2 mobil homes-
accès handicapé
À partir de 150 € la nuit

LA MADELEINE-SUR-LOING

> Gîtes

■ GÎTE BEAUMOULIN'S DUO ***

Tél : 01 60 39 60 54
gites@attractivite77.fr
gites-de-france.com



Capacité 11 personnes
À partir de 490€/semaine

■ GÎTE BEAUMOULIN'S CHÊNE ***

Capacité 2 personnes
À partir de 180€/semaine



■ GÎTE BEAUMOULIN'S BOULEAU ***

Capacité 6 personnes
À partir de 255€/semaine



■ GÎTE BEAUMOULIN'S ACACIA ***

Capacité 5 personnes
À partir de 235€/semaine



LORREZ-LE-BOCAGE/PRÉAUX

> Gîtes


■ GÎTE DE LA VILLARDERIE ***

Chantal et Jean-Michel THIERRY 
16 rue des Prés
77710 PRÉAUX
Tél : 01 60 39 60 54
gites@attractivite77.fr
gites-de-france.com

À partir de 580 € la semaine

> Chambres d'Hôtes

■ CHAMBRES D'HÔTES LES TRÉMIÈRES***

Mme Cécile GRÉGOIRE 
23 rue des Prés
77710 PRÉAUX
Tél : 01 64 31 41 51 / 06 85 02 47 75
contact@lestremieres.fr
lestremieres.fr

À partir de 68 € la nuit

MAISONCELLES-EN-GÂTINAIS

> Gîtes

■ GÎTE COMMUNAL N°90**

Tél : 01 60 39 60 54
gites@attractivite77.fr
gites-de-france.com



Capacité 4 personnes
À partir de 130 € la semaine

MONDREVILLE

> Gîtes

■ GÎTE GASTINE***

M. et Mme HUREAU
6, hameau de Pilvernier
77570 MONDREVILLE
Tél : 01 60 39 60 54
gites@attractivite77.fr
gites-de-france.com



Capacité 10 personnes
À partir de 442 € la semaine

■ GÎTE DE MONDREVILLE***

77570 MONDREVILLE
Tél : 01 60 39 60 54
gites@attractivite77.fr
gites-de-france.com



Capacité 5 personnes
À partir de 270 € la semaine

POLIGNY

> Gîtes

■ GÎTE DE LA FONTAINE GARGOT

M. et Mme CHAMAULT
17 rue Neuve
77167 POLIGNY
Tél : 06 07 13 50 88 / 01 64 28 17 05

Gîte La Chenaie capacité 7 personnes
Gîte La Sapinière capacité 5 personnes
À partir de 450 € la semaine

■ GÎTE DU HARAS DE LA FONTAINE

M. et Mme AMIEL
3 rue de la Fontaine
77167 POLIGNY
Tél : 01 64 78 01 17

4 gîtes de 3, 5, 7 et 8 personnes
À partir de 215 €/ semaine

■ DOMAINE DE SAINT LOUIS

Mme Brigitte ONDET
GÎTE LA VERRIÈRE
Route de Sens
77167 POLIGNY
Tél : 07 83 28 18 33

Capacité 6 personnes
À partir de 70 €/ nuit

SOUPPES-SUR-LOING

> Gîtes et chambres d'Hôtes

■ L'ALLÉE DU QUATRE

M. et Mme VELLIEN
4 rue du 21 août
77460 Souppes-sur-Loing
Tél : 06 50 66 03 46
lalleeduquatre@gmail.com
lalleeduquatre.fr

1 chambre pour 2 personnes
1 studio pour 2 personnes
1 duplex pour 10 personnes
À partir de 80 € la nuitée

■ GÎTE LE CLOSIER

M. et Mme BRENIAUX
3 rue Grande, le Grand Ceriseaux
Tél : 01 64 28 43 95 / 06 74 70 47 67
le.clos-joli@orange.fr
le-clos-joli.com

Capacité 15 personnes
À partir de 560 €/ semaine

> Chambres d'Hôtes

■ LE DOMAINE DES ROSES ***

M. GUITTONNEAU
6 rue du marais brûlé
Champs sur les Bois
Tél : 01 60 55 09 81 / 06 07 04 71 46

Capacité 15 personnes
À partir de 68 €/ nuit



■ LE CLOS JOLI

M. et Mme BRENIAUX
3 rue Grande, le Grand Ceriseaux
Tél : 01 64 28 43 95 / 06 74 70 47 67
le.clos-joli@orange.fr
le-clos-joli.com
> Les Dunes

Capacité 2/3 personnes
À partir de 85 €/ nuit

> Les Cèdres

Capacité 2 personnes
À partir de 85 €/ nuit
> La Suite

Capacité 5 personnes
À partir de 155 €/ nuit
> La Suite Familiale

Capacité 7 personnes
À partir de 195 €/ nuit

> Hébergement collectif

■ LA VILLA DES SOURCES

rue Hoche
Tél : 01 64 78 50 35

Capacité 44 personnes -Chambre de 6 personnes
À partir de 45 €/nuit

■ MAISON FAMILIALE RURALE

72 avenue du Maréchal Leclerc
Tél : 06 88 76 34 31

Capacité 80 personnes
À partir de 15€/nuit/pers

> Campings

■ CAMPING DE MON VILLAGE

Rue des Mariniers
campingdemonvillage.com

Ouvert du 1er au 30 septembre

> Accueil Camping-car

■ CAMPING CAR PARK

Rue des Mariniers
campingcarpark.com


Ouvert toute l'année : stationnement et
aire de services.

VAUX-SUR-LUNAIN

> Gîte

GÎTE DE GROUPE
LA FERME DE L'ABONDANCE
Arnaud et Charlotte GRONFIER
24 rue de Lorrez
77710 VAUX-SUR-LUNAIN
Tél : 01 64 31 50 51 / 06 63 97 06 13

Capacité 14 personnes
À partir de 500 € la nuit



> S'évader



> TENNIS

3 courts de plein air

Tennis ESL
4, rue de la Cave Calot
77570 Château-Landon
Tél : 06 29 58 49 37

2 courts de plein air

Tennis Club d'Egreville
Champs de Foire
77620 Egreville
Tél : 01 64 29 59 16

1 court de plein air

Mairie de Beaumont-du-Gâtinais
1 rue Montgaudier
77890 Beaumont-du-Gâtinais
Tél : 01 64 29 90 33

3 courts de plein air

4 courts de Beach Tennis

Tennis Club de Souppes
Espace Culturel
40, rue des Varennes
77460 Souppes-sur-Loing
Tél : 01 64 78 50 35



> EQUITATION

> Aux écuries de Passy
33, route de Villebéon
Hameau de Passy
77620 Egreville
Tél : 01 64 28 40 48 / 06 08 18 32 17
ecuries-de-passy.ffe.com

> Avoine et Picotin
14, route de Nanteau
Bouchereau
77167 Poligny
Tél : 01 64 28 84 16
avoineetpicotin@free.fr
avoineetpicotin.fr

> Aurore Mériot
Balades & cours d'équitation
2 Gros Lot
77620 Bransles
Tél : 06 84 21 47 77

> Les Ecuries de la Brosse
24 rue du Maquis
La Brosse
77460 Chaintreaux
Tél : 01 64 28 53 96

> Poney club Rafaele Mallet
Château de Saint-Louis
Route de Sens
77167 Poligny
Tél : 06 83 50 50 33
domainesaintlouis.com

> GOLF

Le Golf les Amis des Bruyères offre un parcours rustique de 9 trous agrémenté de difficultés naturelles de type forêt, eau et terre. Terrain de Footgolf

Golf les Amis des Bruyères
Les Bruyères
77620 Egreville
Tél : 01 64 29 57 67
golfdesbruyeres.fr



› BASE DE LOISIRS

La Base de Loisirs, établie au bord d'un vaste plan d'eau de 10 hectares, offre de multiples occasions de détente : plage de sable, baignade dans le lac, jeux d'eau, pédalos, canoés, élasto-trampoline, structures gonflables, aires de jeux, terrain de beach-volley, restauration rapide...

Ouverture du 27 juin au 30 août inclus. Tous les jours de 10h30 à 19h. Location de canoés les vendredis, samedis, dimanches et lundis du 6 juin au 30 août 2020

Base de Loisirs
40, rue des Varennes
77460 Souppes-sur-Loing
Tél : 01 64 78 50 35
basedeloisirs-souppes.fr



› PISCINE INTERCOMMUNALE

Bassin de 25 mètres, ouvert toute l'année.

Route de Bransles
77620 Egreville
Tél : 01 64 29 50 45

› PÊCHE

Avant toute pratique de la pêche sur l'ensemble des parcours de la Seine-et-Marne, il est nécessaire de se renseigner auprès de l'AAPPMA ou de la Fédération de Seine-et-Marne pour la Pêche et la Protection du Milieu Aquatique concernant la réglementation en vigueur.
federationpeche77.fr

› À Souppes-sur-Loing
Pêche dans le Loing, le canal du Loing et les étangs des Varennes, de la Base de Loisirs et du Bout du Gué. Vente de cartes de pêche au Bureau de Souppes-sur-Loing. Ponton handipêche à l'étang des Varennes

› À Château-Landon
Pêche dans le canal du Loing et dans le Fusain

› À Bransles
Pêche dans le Betz

Parcours sur les rivières du Betz (Bransles), du Fusain et du Loing

AAPPMA « La gaulle du Loing »

Pêche dans le canal du Loing

AAPPMA «Le goujon de Souppes-sur-Loing»
Ponton handipêche à l'étang des Varennes



› CIRCUITS DE RANDONNEE

En groupe ou en famille, en duo ou en solo : vous en ressentirez les bienfaits des pieds à la tête. Vous n'avez besoin que d'une bonne paire de chaussures et de nos circuits en poche !

Château-Landon : le GR13, 4 circuits balisés, plan pocket au Bureau de Château-Landon ou téléchargeables sur les sites :

› tourisme-gatinaisvaldeloing.fr
› baladnature77.cirkwi.com

Egreville : 1 circuit balisé édité sur le topo guide « La Seine-et-Marne à pied » ou téléchargeable sur www.randonnee-77.com

Souppes-sur-Loing : le GR13, 6 circuits balisés, fiches de l'itinéraire au Bureau de Souppes-sur-Loing ou téléchargeables sur : tourisme-gatinaisvaldeloing.fr

À DÉCOUVRIR !

Sur les traces de Robert Louis Stevenson, 33^{ème} itinéraire culturel décerné par le Conseil de l'Europe. Tronçon de cet itinéraire de Grez-sur-Loing à Châtillon-sur-Loire : 149 km passant à Souppes-sur-Loing et à Château-Landon.
Brochure de l'itinéraire dans nos bureaux.



› ULM

Nous vous accueillons sur notre base ULM pour vous faire découvrir notre passion. En fonction de la formule que vous choisirez, vous décollerez pour effectuer un vol à bord de notre ULM autogire DTA, entièrement caréné, pour une durée allant de 15 minutes à 1 heure.

ULM « La Rose des Vents »
Lieu dit la Caillèterie
77570 Mondreville
Tél : 06 60 68 24 68
contact@adrenactive.com
adrenactive.com



› PARC D'AVENTURE

Le parc Nolimit Aventure situé au sud du massif de la forêt de Fontainebleau vous accueille toute l'année : profitez d'une dizaine d'activités de plein air comme les parcours dans les arbres, le Paintball, la descente de la rivière en Canoë, le Tir à l'arc et le combat de Sumo...Optez pour la détente en plein air et faites le plein d'émotions, à partager absolument !

Ouvert toute l'année sept jours sur sept.

Du 1^{er} mai au 31 août : de 10h à 19h du lundi au dimanche.

Du 1^{er} septembre au 30 avril : de 10h à 18h les week-end et jours fériés, de 13h à 18h les mercredis et vacances scolaires.

Sur réservation le reste de la semaine.

Nolimit Aventure
Avenue de Stalingrad
«Les Palis»
77140 Nemours
Tél : 06 12 35 40 50
nolimit-aventure.com



› LA SCANDIBERIQUE

L'EuroVélo 3 est une véloroute européenne reliant Trondheim en Norvège à Saint Jacques de Compostelle en Espagne sur plus de 5 000 km. En France, l'EuroVélo 3 appelée « La Scandibérique », représente, avec 1790 km, la plus grande véloroute de France. L'itinéraire longeant le canal du Loing traverse Souppes-sur Loing et passe à 3 km du bourg de Château-Landon. Quittez le tronçon et suivez la boucle balisée pour découvrir la cité médiévale.

Il vous est possible de louer un VTC ou VTT, la demi-journée ou la journée.

Renseignement et réservation au 06 03 77 54 54, enviedepedaler@gmail.com ou sur l'application mobile de location de vélos entre particuliers : so-bebike.com. Pour la location, il vous sera demandé : une pièce d'identité et une caution de 200 €.



INFOS PRATIQUES

INFOS PRATIQUES



PRÉPARER UN ÉVÈNEMENT

› LOCATION DE SALLES

› BRANSLES

L'ORANGERIE DU MOULIN

Cet ancien moulin du XVII^{ème} siècle, niché au cœur d'un parc de 2,6 ha et restauré avec soin dispose d'une terrasse baignée de soleil qui jouxte les étendues de pelouse ombragées et vous accueille toute l'année pour organiser vos réceptions ou séminaires. Espace réception de 250 m² modulable, qui s'adapte à tous vos événements pour 120 invités assis et 150 invités debout Possibilité de location de salle avec hébergements (gîte, chambres d'hôtes et roulottes).

Renseignements, tarifs et réservation au 06 45 56 71 57 ou 09 88 00 80 04 philippe@orangerie-du-moulin.com - orangerie-du-moulin.com



› SOUPES-SUR-LOING

L'ESPACE CULTUREL VICTOR PRUDHOMME dispose de 4 salles pouvant accueillir de 30 à 380 personnes.

Face à la plage et au lac, dans un cadre de verdure exceptionnel, l'Espace Culturel constitue le centre d'accueil, d'information et de gestion du complexe sportif de loisirs et d'animation communale. Il offre au public :

- son hall et son bar

- une grande salle polyvalente de 360 m² où peuvent être organisés des bals, des mariages, des cérémonies, des banquets de plus de 300 convives

- avec sa scène de 60 m², il permet des spectacles, des ballets, des concerts...

- une gamme de plusieurs autres salles de dimensions variées répondant à toutes les nuances des différents besoins de réunions, de conférences, de séminaires, de congrès...

Renseignements, tarifs et réservation auprès de l'Espace Culturel Victor Prudhomme au 01.64.78.50.35 ou par mail à espaceculturel@ville-souppes.fr



ABBAYE DE CERCANCEAUX

L'abbaye propose 4 salles de 495m², 210m², 140m² et 75m², pouvant accueillir de 30 à 800 personnes dans un cadre magnifique.

* Renseignements, tarifs et réservations auprès de Mme Jamet 06 11 63 77 93 ou sur le site : abbaye-cercanceaux.fr

LES ECURIES DU GATINAIS

Ancienne ferme du XIX^{ème} siècle, disposant d'une très belle salle de 300 m² dans un cadre calme et verdoyant, les Ecuries du Gâtinais vous accueillent pour vos mariages, séminaires, réceptions et toutes autres manifestations familiales.

Salle de réception meublée de 300 m² avec poutres apparentes, auges en pierre et râteliers, cette ancienne écurie aménagée et chauffée peut accueillir de 50 à 250 personnes assises. Elle possède également une terrasse de 140 m².

Renseignements, tarifs et réservations au 01 64 29 70 45 ou sur le site : lesecuriesdugatinais.fr



► POLIGNY :

DOMAINE DE LA FONTAINE GARGOT

Venez découvrir une salle unique complètement restaurée sur 127 m² pour mariage, anniversaire ou toute autre célébration. Charme et convivialité des lieux garantis.

Capacité maximale de la salle : 110 personnes.

Des anniversaires ou des déjeuners à la campagne peuvent aussi être organisés sur une terrasse couverte et ouverte de 50m² ou dans le parc de 3 hectares de jardins privés du domaine entourés de forêt.

La location comprend :

- la salle des fêtes intérieure et la terrasse extérieure
- cuisine équipée
- tables et chaises
- parking privé sécurisé



Proposition de forfaits événement + gîtes.

Renseignements, tarifs et réservations auprès de Mr et Mme Chamault 06 07 13 50 88 / 01 64 28 17 05 ou sur le site : gite-fontainebleau.com

► GIRONVILLE

LA FERME DE L'AVENIR

Lieu dit « L'Avenir »

77890 Gironville

Tél : 06 73 18 12 43

contact@lafermedelavenir.com

lafermedelavenir.com

Location d'une salle avec hébergement (en mobil homes)



DOMAINE DE SAINT PIERRE

Lieu dit « Saint Pierre »

77890 Gironville

Tél : 06 80 40 86 14

contact@ledomainsaintpierre.com

ledomainsaintpierre.com

Location de deux salles avec hébergement (3 gîtes dont 2 dortoirs)



► POUR LA LOCATION DE SALLES COMMUNALES SE RENSEIGNER DIRECTEMENT EN MAIRIE.

Mairie d'Aufferville

Tél : 01 64 28 70 04

Mairie de Beaumont-du-Gâtinais

Tél : 01 64 29 90 33

Mairie de Bougligny

Tél : 01 64 28 70 56

Mairie de Bransles

Tél : 01 64 29 54 91

Mairie de Chaintreaux

Tél : 01 64 29 56 53

Mairie de Château-Landon

Tél : 01 60 55 50 20

Mairie d'Egreville

Tél : 01 64 78 51 10

Mairie de Gironville

Tél : 01 60 55 11 27

Mairie d'Ichy

Tél : 01 64 28 71 64

Mairie de La Madeleine-sur-Loing

Tél : 01 64 28 13 28

Mairie de Lorrez-Le-Bocage Préaux

Tél : 01 64 70 52 70

Mairie de Mondreville

Tél : 01 64 29 32 17

Mairie d'Obsonville

Tél : 01 64 28 71 32

Mairie de Poligny

Tél : 01 64 28 17 07

Mairie de Villebéon

Tél : 01 64 31 50 88

› NOS MARCHÉS ET PRODUITS DU TERROIR



- › **EGREVILLE** : lundi matin
- › **LORREZ LE BOCAGE- PRÉAUX** : mercredi matin
- › **CHÂTEAU-LANDON** : jeudi matin
- › **SOUPPE-SUR-LOING** : dimanche matin

Nos Spécialités :

- › LES SABLÉS DE L'ÉGLISE- Château-Landon

Boulangerie JACQUET depuis 1950 (3^{ème} génération), fabrication maison et traditionnelle. Inventés depuis plus de dix ans, par M. Jacquet Frédéric, pâtissier, les Sablés de l'église de forme carrée, irrégulière, font références aux pavés de l'église Notre Dame de l'Assomption de Château-Landon, situés juste en face de la boulangerie.



Ce petit délice du petit-déjeuner, du goûter ou de tout autre moment de la journée s'accorde parfaitement avec une tasse de café ou de thé.

De fabrication artisanale, ils sont composés de : farine de blé, beurre, sucre, œuf, amande, noisette et pistache, ce qui les rendent délicieusement croustillants.

Vous les trouverez à la Boulangerie Jacquet, mais également à la Boutique Terroir du bureau touristique de Château-Landon.

› Retrouvez dès maintenant notre Guide «Un Territoire très Terroir !» dans vos bureaux touristiques !



LE MUSÉE BOURDELLE

Le musée-jardin départemental Bourdelle est une œuvre originale réalisée entre 1966 et 1972 au hameau du Coudray par l'ami et le gendre d'Antoine Bourdelle : Michel Dufet. C'est une propriété originale de près de 7000 m² où il installa 56 sculptures d'Antoine Bourdelle dans

le jardin, dont le célèbre Héraklès archer et la statue équestre du Général Alvéar et 2 sculptures dans les bâtiments. Selon le testament de Rhodia

Dufet-Bourdelle, la fille du sculpteur décédée en 2002, Le lieu fut légué au département et aménagé en Musée-Jardin au printemps 2005. L'aménagement des bâtiments de façon éclectique et le jardin de style art-déco, dont les couleurs changent au fil des saisons, invite le visiteur à une flânerie en toute sérénité dans les allées de cet endroit bucolique et plein de charme que les oiseaux égayaient de leurs chants.



Ouverture le 1er Avril 2020 avec une programmation riche et pleine de nouveautés : Ateliers pour adultes, familles et enfants, modelage, fabrication de couronne de Pâques, chasse aux trésors du lapin de Pâques, linogravure, création d'un hôtel à insectes, concert de musique, rencontre avec un artiste pour les journées des métiers d'arts.... et plein d'autres choses.

Ouvert du 01 avril au 31 octobre 2020, du mercredi au dimanche inclus.

Horaires : 10h30/13h00 – 14h00/18h00
1 rue Dufet-Bourdelle
Hameau du Coudray
77620 Egreville

Tél : 01 64 78 50 90 Fax : 01 64 78 50 94
bourdelle@departement77.fr
musee-jardin-bourdelle.fr

LA CAVE DU JAZZ

En avril 1997, une bande de copains amateurs de Jazz décident d'organiser des concerts dans la région de Saint-Pierre/Nemours. Ils créent l'association « Jazzy 77 » et entame une série de 78 concerts à l'Auberge de la Vallée de Nanteau-sur-Lunain. Ils déménagent en septembre 2004 à la salle Sainte-Anne de Lorrez-le-Bocage où tous les mois ils proposent un programme de qualité au cours de soirée pleine de convivialité.

Au cours de ces années, de grandes personnalités du Jazz s'y sont produites offrant un large éventail de musiques : jazz, New Orleans, blues, gospels, swing manouche, irish music, latin jazz, mélodies tziganes, hommage à de grands artistes....



Salle Sainte-Anne
Rue Sainte-Anne
77710 Lorrez-le-Bocage-Préaux
Pour réserver : 07 69 14 47 11
ou lacavedujazz@free.fr

Tarifs :

Adhérents : 10 € / Visiteurs : 15 €
Moins de 18 ans : gratuit.

LES PROCHAINS CONCERTS 2020 :

Samedi 25 avril (21h) :

Du Blues avec Bang Blues Trio

Samedi 16 mai (21h) :

Musique du Monde (Vénézuéla) avec Elvita Delgado

Samedi 20 juin (21h) :

Soul-Jazz et Blues avec Emilie Hedou Trio

Samedi 26 septembre (21h) :

Django Reinhardt rencontre Sidney Bechet avec Jean-Baptiste FRANC Trio

Samedi 24 octobre (21h) :

JAZZ avec Aurel VIOLAS Trio

Samedi 21 novembre (21h) :

BLUES ROCK avec CoHENDoZ and the Harvesters

Samedi 12 décembre (21h) :

JAZZ avec Sébastien Texier & Christophe Marguet « We Celebrate Freedom Fighters ! »

Retrouver le programme sur : lacavedujazz.free.fr

LA MAISON DE LA PIERRE

La visite de la Maison de la pierre est une belle opportunité où il est possible de visualiser le témoignage des plus anciennes traces de présence humaine. Le travail de la pierre «Calcaire de Château-Landon» relate 6500 ans d'évolution de techniques et d'outils préhistoriques en silex ou en grès.

Le calcaire de Château-Landon a été formé à la période géologique tertiaire de nature très dure et non gélif, il a permis l'exploitation de carrières permettant des réalisations prestigieuses tels que l'Arc de Triomphe, les parements des pieds de la Tour Eiffel ou le pont Alexandre III.

La Maison de la pierre située au 1, rue Albert Ouvré se visite tous les samedis de 15h à 17h ou sur rendez-vous au 06 01 71 92 87. Participation : 3 €



LE MUSÉE DE LA PAYSANNERIE

Le musée est ouvert depuis 26 ans. M. Combes nous raconte l'aventure de la machine agricole et nous fait découvrir son incroyable collection de matériel agricole, principalement du XVIII^{ème} siècle à 1970 avec des pièces uniques plus anciennes. Nous y découvrons l'univers de notre campagne à travers ses outils et ses machines en état de marche exposés dans un espace de 500 m².



Ouverture de 14h à 18h en 2020 :

Dimanche 12 avril, lundi 13 avril, Dimanche 26 avril, Dimanche 10 mai, Dimanche 24 mai, Dimanche 31 mai, Dimanche 14 juin, Dimanche 28 juin, Dimanche 12 juillet, Dimanche 26 juillet, Samedi 15 août, Dimanche 30 août, Dimanche 20 septembre

Musée de la paysannerie et de la machine agricole

5 rue des Sablons
Lagerville
77460 CHAINTREUX

➤ Retrouvez l'actualité des sorties tous les trimestres en mairie ou dans votre bureau d'information touristique !



NOUS CONTACTER :

tourisme@ccgvl77.fr
www.tourisme-gatinaisvaldeloing.fr

>> Suivez-nous sur :



[officedetourismegatinaisvaldeloing](#)



OFFICE DE TOURISME COMMUNAUTAIRE GÂTINAIS VAL-DE-LOING

BUREAU DE CHÂTEAU-LONDON

6, rue Hetzel
77570 Château-Landon
Tél. 01 64 29 38 08

Ouvert du mardi au samedi
de 9h30/12h30 et de 13h30/17h30

BUREAU D'EGREVILLE

1, rue Saint Martin
77620 Egreville
Tél. 01 64 29 21 66

Ouvert vendredi et samedi
de 9h00/12h30 et de 14h00/17h30
lundi de 9h00/12h30

BUREAU DE SOUPPES-SUR-LOING

67, avenue du Maréchal Leclerc
77460 Souppes-sur-Loing
Tél. 01 60 55 07 38

Ouvert du lundi au samedi
de 9h30/12h30 et de 14h00/17h30
18h00 (juillet et août)

Communauté de Communes GÂTINAIS VAL-DE-LOING

16 route de Souppes
77570 Château-Landon
01 64 29 20 48 - ccgvl@ccgvl77.fr

